

AGERIN SAS



Liberté • Égalité • Fraternité

RÉPUBLIQUE FRANÇAISE

Direction Départementale
des Territoires du Gers

Commune de LABEJAN

PLAN DE PREVENTION DES RISQUES INONDATION

CARTE DU ZONAGE REGLEMENTAIRE (Partie Nord)

Légende :

ZONAGE

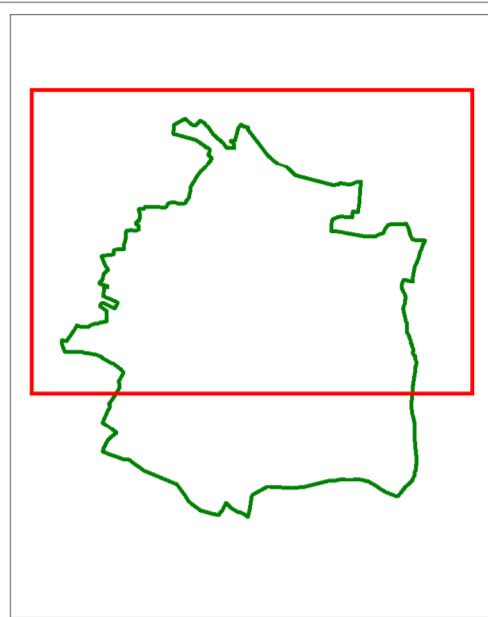
- Aléa faible à moyen en P.A.U.
- Aléa fort en P.A.U.
- Aléa faible à moyen hors P.A.U.
- Aléa fort et aléa indéterminé hors P.A.U. ou bande inconstructible de 10 m de part et d'autre du cours d'eau et/ou écoulement

ISOCOTES

- 151 Isocôte et côte de la crue de référence (en NGF)
- 151.3 Isocôte et côte intermédiaire

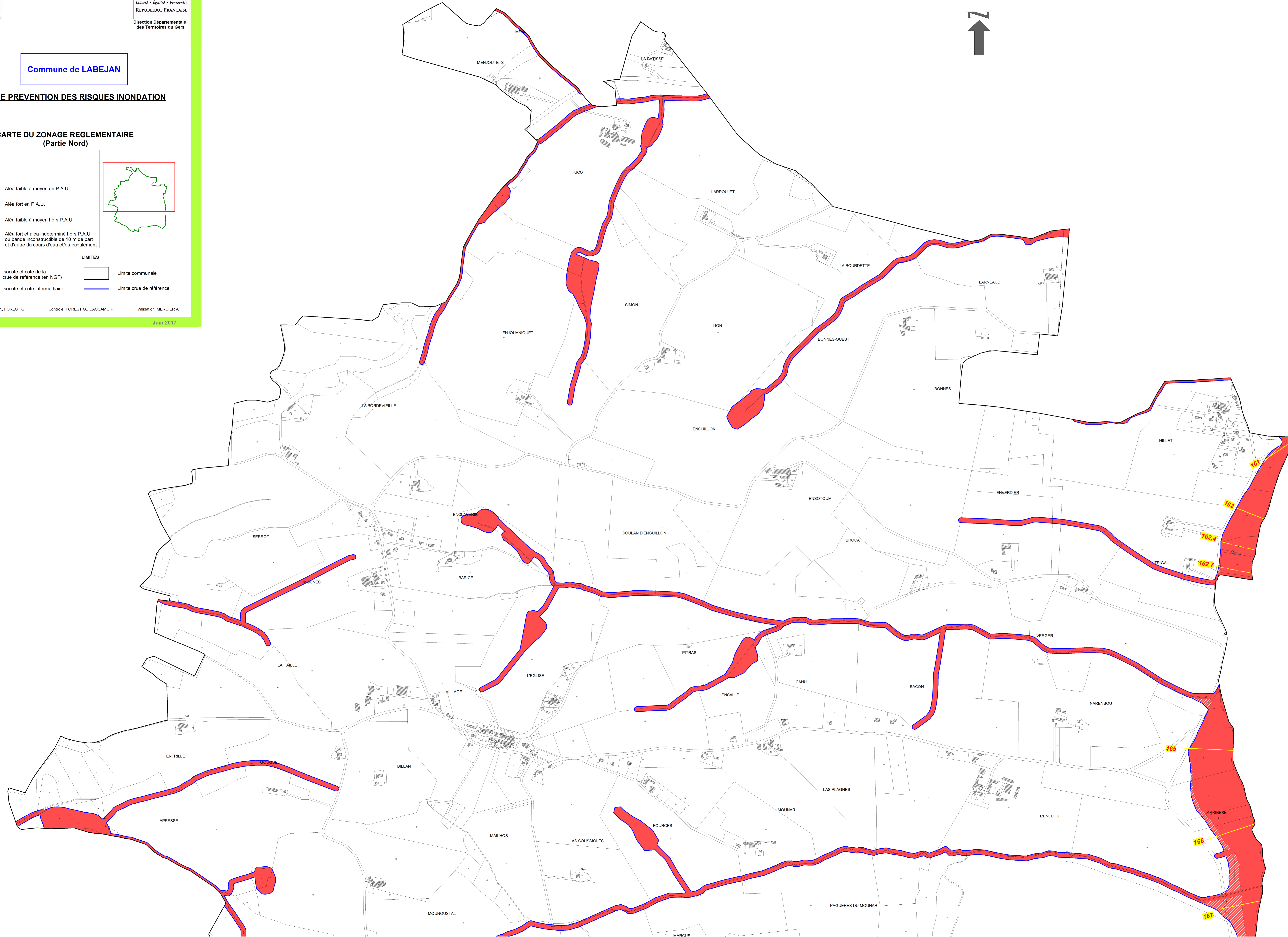
LIMITES

- Limite communale
- Limite crue de référence



Réalisation: CACCAMO P., FOREST G. Contrôle: FOREST G., CACCAMO P. Validation: MERCIER A.

ECHELLE: 1/5 000 Juin 2017





AGERIN SAS



Direction Départementale
des Territoires du Gers





Commune de LABEJAN

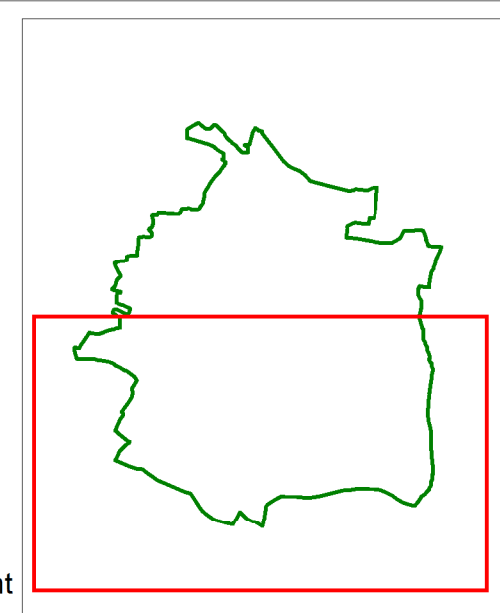
PLAN DE PREVENTION DES RISQUES INONDATION

CARTE DU ZONAGE RÉGLEMENTAIRE (Partie sud)



Légende :

ZONAGE



-  Aléa faible à moyen en P.A.U.
-  Aléa fort en P.A.U.
-  Aléa faible à moyen hors P.A.U.
-  Aléa fort et aléa indéterminé hors P.A.U. ou bande inconstructible de 10 m de part et d'autre du cours d'eau et/ou écoulement



ISOCOTES

-  Isocôte et côte de la crue de référence (en NGF)
-  Isocôte et côte intermédiaire

LIMITES

-  Limite communale
-  Limite crue de référence